




## **Bergfrühling in den Lechtaler Alpen** **Donnerstag, 09. bis Sonntag, 12. Juli 2026**

### **Information für die Berggruppe**

**Abfahrt:** Donnerstag, **09. Juli 2026**, um **6:00 Uhr** in Wanderkleidung am Brunnen in der Dorfstraße in Wannweil

**Rückkehr:** Sonntag, 12. Juli 2026, gegen 22.00 Uhr



*- Sonnenuntergang auf der Leutkircher Hütte mit Blick auf die Verwallgruppe*

Der Bergfrühling 2026 führt uns dieses Mal vom bekannten Skiort St. Anton am Arlberg in Tirol über die Lechtaler Alpen zurück nach Klösterle im Klostertal. Der Tourstart ist in St. Anton und geht über die Putzenalm hinauf zur Leutkircher Hütte, das Ziel für den 1. Tag, von wo aus uns ein herrlicher Blick auf die Verwallgruppe und die Gipfel der Lechtaler Alpen erwartet. Wer an diesem Tag noch ein paar Höhenmeter machen möchte, hat die Möglichkeit auf den Hausberg den Hirschpleiskopf zu gehen. Über den Weg 644 geht es dann an Tag 2 von der Leutkircher Hütte über die Erlachalpe, das Erljoch zur Stuttgarter Hütte. Bei gutem Wetter lohnt sich auch ein kleiner Abstecher vom Erljoch auf die Fanggekar Spitze.


Mit dem Blick von der Stuttgarter Hütte ins Tal und auf das gegenüberliegende Lechquellengebirge sieht man schon, was einen am 3. Tag erwarten wird. Hier begehen wir die 5. Etappe der Lechquellenrunde. Mit dem Abstieg auf dem A.-Endress Weg nach Zürs verlassen wir die Lechtaler Alpen und befinden uns nach dem Aufstieg über den Zürser See auf dem E4 zum Madlonjoch im Lechquellengebirge. Auf dem E4 geht es dann weiter zur Ravensburger Hütte am Spullersee. Der Abstieg am letzten Tag führt uns über den E4 ins Klostertal nach Klösterle zur Talstation der Sonnenkopfbahn, wo der Bus für die Rückfahrt auf uns wartet.



## Die 4 Etappen der Bergtour



Touren	Distanz
4	40,8 km
Zeit	Höhenmeter
17:44 Std	↗ 2.720 m ↘ 2.990 m




- Blick auf die Roggspitze





## Tourenbeschreibung von Komoot

### Tag 1:



#### 1. Bergfrühling 2026 komplett – Tag 1 – von St. Anton am Arlberg – Leutkircher Hütte

↔ 7,82 km · ⌚ 03:30 · ⬆ 970 m · ⬇ 10 m

Schwierige Wanderung. Sehr gute Kondition erforderlich. Überwiegend gut begehbarer Wege. Trittsicherheit erforderlich.

### Tag 2:




#### 2. Bergfrühling 2026 komplett – Tag 2 – Leutkircher – Stuttgarter Hütte

↔ 9,60 km · ⌚ 04:32 · ⬆ 680 m · ⬇ 630 m

Schwierige Wanderung. Gute Grundkondition erforderlich. Gute Trittsicherheit, festes Schuhwerk und alpine Erfahrung notwendig.

Tag 3:



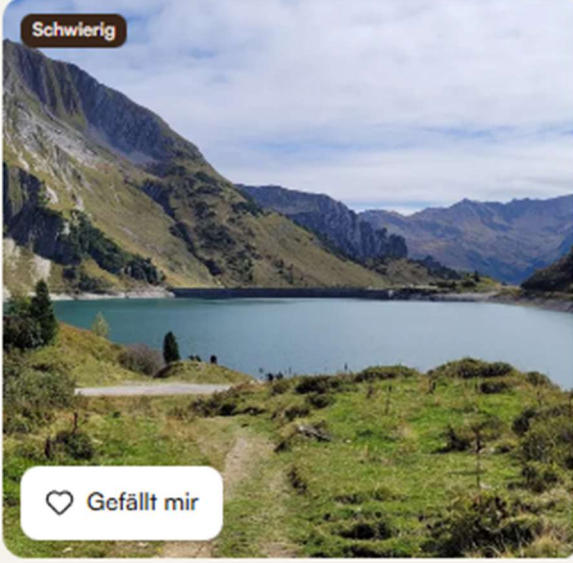


**3. Bergfrühling 2026 komplett – Tag 3 – Stuttgarter – Ravensburger Hütte**

↔ 13,7 km · ⌚ 05:38 · ⬆ 770 m · ⬇ 1.110 m

Schwierige Wanderung. Sehr gute Kondition erforderlich. Überwiegend gut begehbarer Wege. Trittsicherheit erforderlich.

Tag 4



**4. Bergfrühling 2026 komplett – Tag 4 – Ravensburger Hütte – Talstation Sonnenkopfbahn**

↔ 9,73 km · ⌚ 04:05 · ⬆ 300 m · ⬇ 1.240 m

Schwierige Wanderung. Gute Grundkondition erforderlich. Gute Trittsicherheit, festes Schuhwerk und alpine Erfahrung notwendig.





## 1. Tag: Donnerstag, 09. Juli

Gemeinsame Busfahrt bis nach Bürs. Hier wird die Wander- und Genusswandergruppe aussteigen und ihre erste Wanderung starten. Die Berggruppe fährt weiter bis nach St. Anton am Arlberg.

Aufstieg von St. Anton a. A. (1248 m) über die Putzenalm (1726m) zur Leutkircher Hütte (2251 m)



7,07 km  
Distanz

3 Std 58 Min  
Geschätzte Zeit © Höhenmeter

960 m  
Höhenverlust

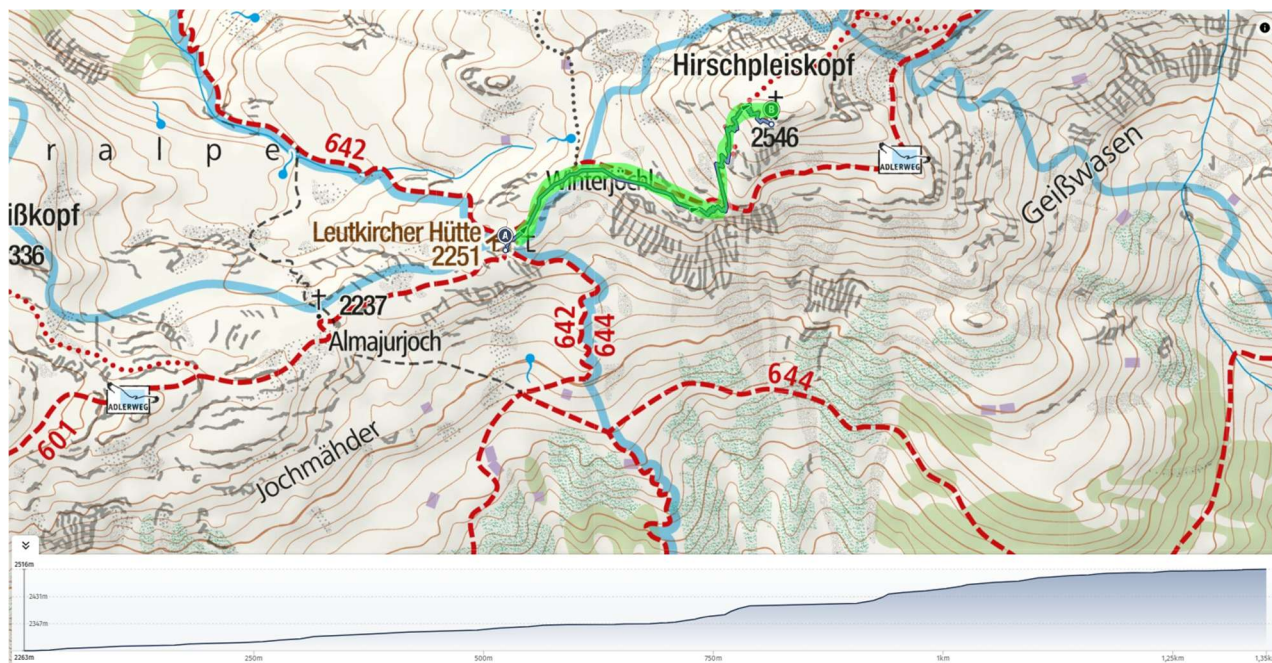
0 m  
Schwierigkeit ©





## Gipfelmöglichkeit: Hirschpleiskopf (2546m)

Wer vor dem Abendessen noch Lust hat einen Gipfel zu machen, der hat die Möglichkeit von der Leutkircher Hütte auf den Hirschpleiskopf zu gehen.



1,41 km  
Distanz

56 M  
Geschätzte Zeit ⌚ Höhenmeter

0 m  
Höhenverlust

Schwer  
Schwierigkeit ⌚

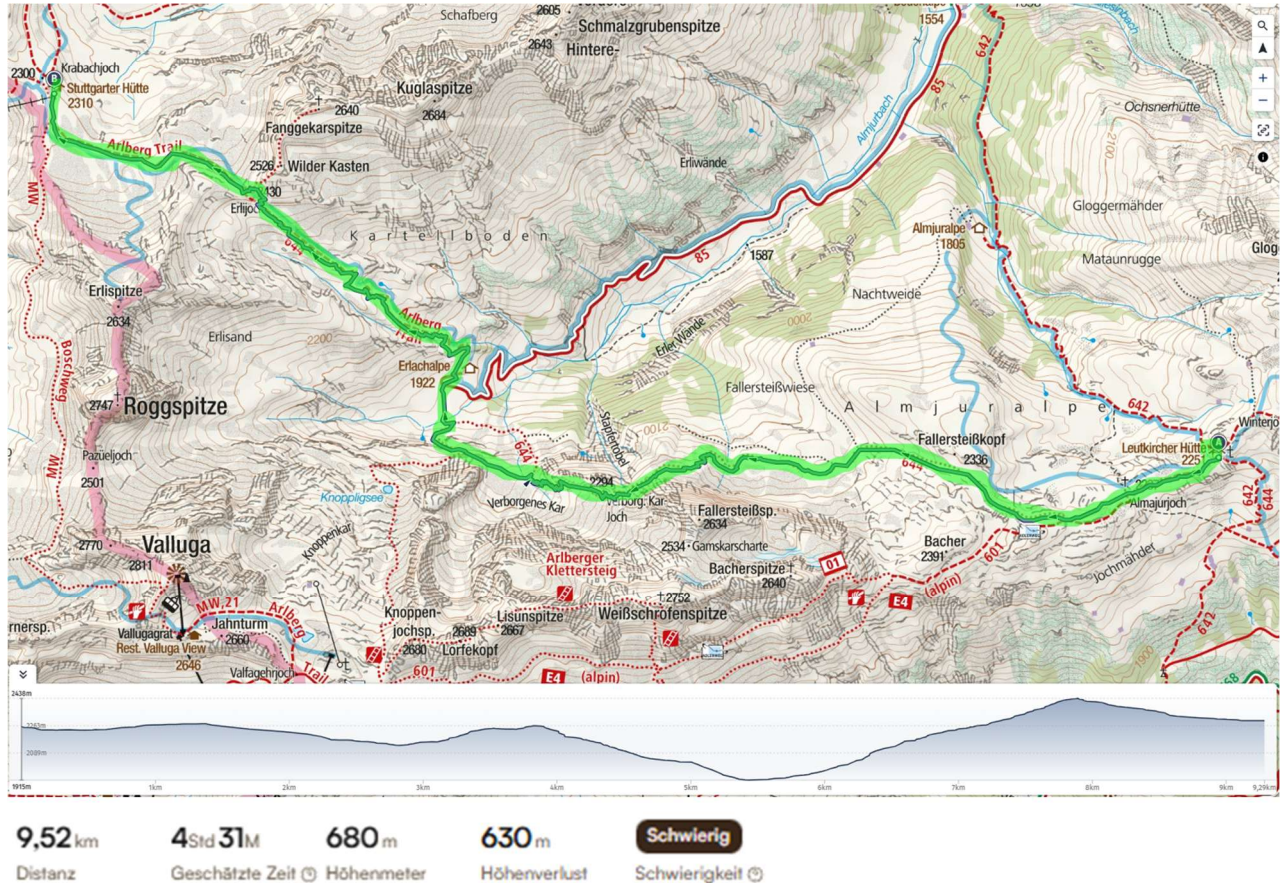


*Blick auf den Hirschpleiskopf von der Leutkircher Hütte*



## 2. Tag: Freitag, 10. Juli

Von der Leutkircher Hütte (2251 m) geht es über den Weg 644 über das Verborgene Kar zur Erlachalpe (1922m). Dann folgt der Aufstieg zum Erlijoch (2430) bis zur Stuttgarter Hütte (2310m)





## Gipfelmöglichkeit: Fanggekarspitze (2640m)

Vom Erljoch (2430) aus besteht die Möglichkeit einen Abstecher auf die Fanggekarspitze zu machen.



736 m  
Stanz

37 M  
Geschätzte Zeit ⌚ Höhenmeter

0 m  
Höhenverlust

Schwer  
Schwierigkeit ⚠

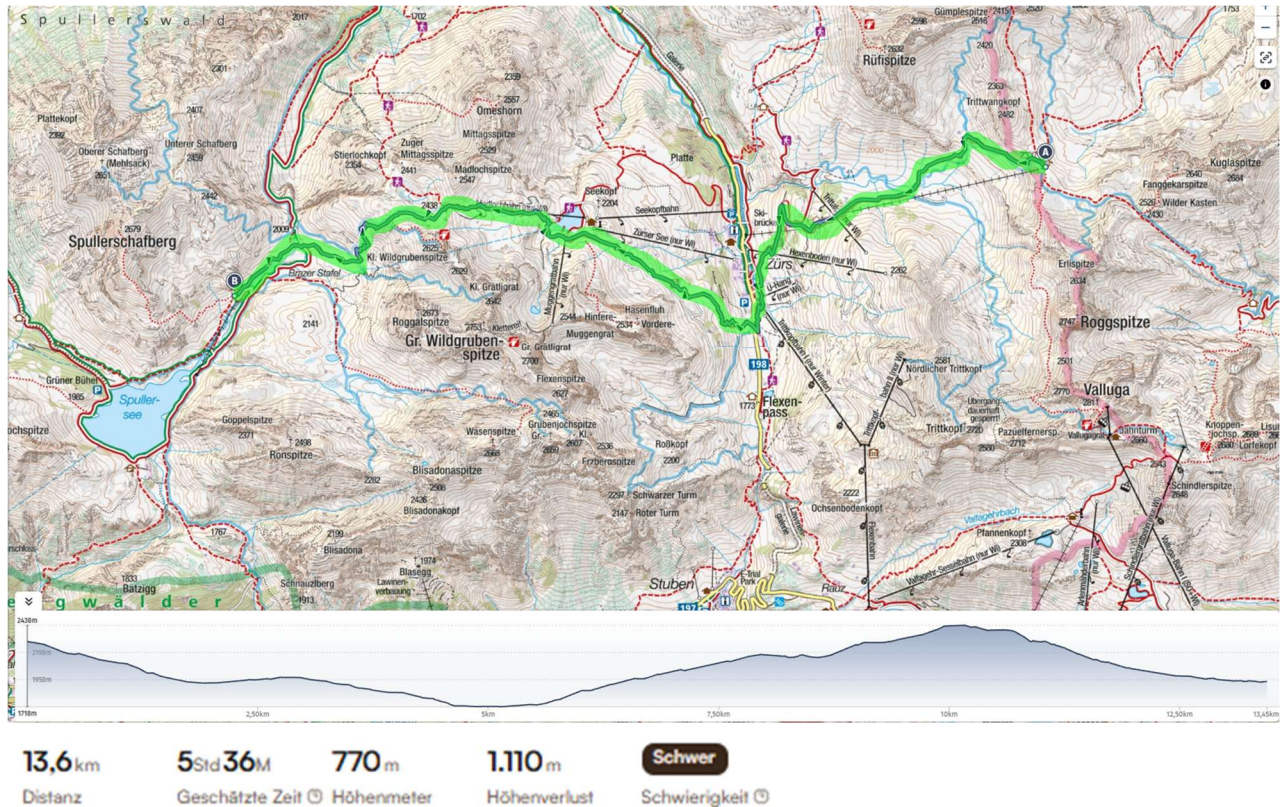


- Blick auf die Fanggekarspitze von der Stuttgarter Hütte



### 3. Tag: Samstag, 11. Juli

Die Tour beginnt mit dem Abstieg nach Zürs (1718m), dem tiefsten Punkt der Tour für diesen Tag. Anschließend folgt der Aufstieg auf das Madlonjoch (2438m) über den Zürser See. Weiter folgen wir der 5. Etappe der Lechquellenrunde zur Ravensburger Hütte (1948m) am Spullersee.



- Ravensburger Hütte



## 4. Tag: Sonntag, 12. Juli

Abstieg nach Klösterle zur Talstation der Sonnenkopfbahn. Abholung der Wander- und Genusswandergruppe für die gemeinsame Rückfahrt nach Wannweil über Kißlegg, wo im Hotel Gasthof „Ochsen“ das Abschlussessen sein wird.



9,75 km

Distanz

4Std 5M

Geschätzte Zeit ⌚ Höhenmeter

300 m

1.240 m

Höhenverlust

Schwer

Schwierigkeit ⌚



- Blick auf den Spullersee





### **Kosten für Busfahrt, Fahrt pro Person:**

Mitglieder: 150,- €  
Nichtmitglieder: 175,- €

Zusätzliche Kosten: Übernachtung Hütten, Kurtaxe, Mittagsverpflegung, Getränke

Hütte (Preise 2026)	DAV Matratzenlager			Zimmer		Frühst.
	HP €	Mitglied	Nichtmitglied	Mitglied	Nichtmitglied	
Leutkircher Hütte	45,-	13,- €	25,- €			23,- €
Stuttgarter Hütte	40,-	14,- €	26,- €			17,- €
Ravensburger Hütte	42,-	11,- €	23,- €	14,-€ 2 Bett: 17,-€	26,-€ 2 Bett: 29,- €	15,- €

### **Allgemeine Angaben:**

Die Teilnehmerzahl ist begrenzt, daher bitten wir um **Anmeldung bis 31. Dezember 2025**. Die Anmeldung ist verbindlich, wenn eine Anzahlung für die Berggruppe in Höhe von **150,- € / 175 €** pro Person erfolgt ist. Als Anmeldung gilt die Überweisung des Kostenbeitrages in der Reihenfolge des Zahlungseingangs.

Konto der Ortsgruppe Wannweil des Schwäbischen Albvereins.  
Bankverbindung: DE31 6039 0000 0006 9070 08 Vereinigte Volksbanken Reutlingen  
Verwendungszweck: Bergfrühling 2026, Name, Berggruppe

### **In den Kosten sind enthalten:**

Busfahrt nach St. Anton a. Arlberg und Rückfahrt nach Wannweil. Im Kostenbeitrag ist außerdem eine Organisationspauschale von 55,00 € enthalten, die im Falle einer Stornierung nicht rückerstattet wird. Bei kurzfristigen Stornierungen werden die Kosten für Busfahrt und Unterkunft, sofern sie dem Schwäbischen Albverein berechnet werden, dem Teilnehmer belastet.

Leitung: Thomas Schwitalle, Mobil: 0172 3401722, E-Mail: [thomas.schwitalle@gmx.de](mailto:thomas.schwitalle@gmx.de)  
Rüdiger Lang Tel: 07121/550746, E-Mail: [r.lang1@online.de](mailto:r.lang1@online.de)





Zusatzinformationen **Berggruppe:**

Unbedingt notwendig:

- Gültiger Personalausweis oder gültiger Reisepass
- Auslandsrankenversicherung
- gültiger DAV- Ausweis
- Notwendige persönliche Medikamente
- Kleine Rucksackapotheke
- Wanderstiefel, Wandersocken, warme Kleidung
- Teleskopstöcke, Trinkflasche mind. 1 Liter
- Handschuhe / Mütze
- Hüttenschlafsack, Hüttenschuhe
- Touren- Rucksack

Nützlich, wenn man es dabei hat:

- Zweites Frühstück für die Anfahrt
- Sonnenbrille, Sonnenschutzmittel, Sonnenhut/-mütze
- Regenschutz, Regenschirm, Regenjacke, Umhang
- Rucksackvesper. Stärkung für Zwischendurch
- Fernglas, Foto
- Handy, Telefonnummern für Zuhause
- Taschenlampe/Stirnlampe

Notrufnummer (Polizei) in Österreich: über Handy 140

Adressen für weitere Auskünfte:

Thomas Schwitalle  
Karl-Conzelmann-Str. 18  
72827 Wannweil  
Tel. 07121 503296  
Mobil: +49 (0)172 3401722

Rüdiger Lang  
In der Au  
72827 Wannweil  
Tel.: 07121 550746  
Mobil: +49 (0)152 28706143